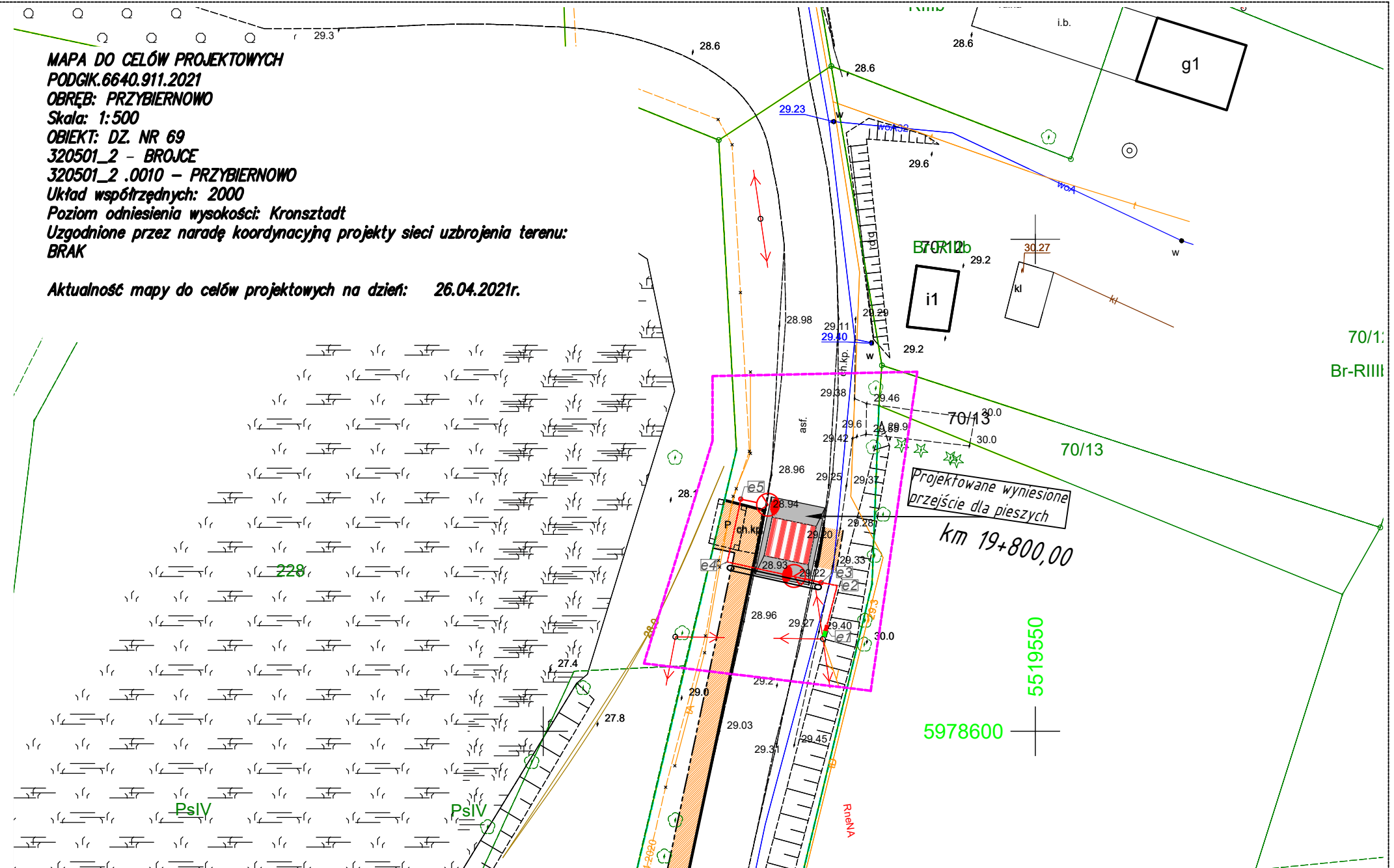







**Aktualność mapy do celów projektowych na dzień:** 26.04.2021r.



Wykaz współrzędnych:		
Lp.	X	Y
e1	5978610,43	5519528,76
e2	5978614,81	5519529,86
e3	5978615,10	5519528,24
e4	5978617,20	5519518,71
e5	5978623,58	5519520,09

-  proj. linia kablowa typ YAKY 4\*25mm<sup>2</sup> + FeZn 25\*4mm
-  proj. słup oświetleniowy prosty wysokość 5 m, z wysięgnikiem długość 1 m i kątem nachylenia 5°, na fundamencie z oprawą oświetleniową LED P/L 36, dedykowaną dla przejść dla pieszych
-  proj. ZK1x-1P przy słupie nr 12 istniejącej linii napowietrznej nN (zakres ENEA)
-  proj. szafka ster. ośw. przejścia (zakres Inwestor)
-  proj. przepust kablowy Ø50mm, sterowany

Słupy oświetleniowe zabudować w odległości min. 1,0 m od krawędzi jezdni. Przejścia poprzeczne przez jezdnie i wjazdy wykonać metodą przecisku sterowanego.

Dopuszcza się budowanie linii oświetleniowej metodą wykopu otwartego wyłącznie poza krawędzią jezdni.

Wykopy zasypywać i zagęszczać warstwami.

Wejście w pas drogowy po uprzednim zgłoszeniu i uzgodnieniu z zarządcą drogi.

Roboty prowadzić zgodnie z zasadami bezpieczeństwa ruchu drogowego, zabezpieczyć w sposób zgodny z projektem organizacji ruchu (odrębne opracowanie) a także sugestiami administratora drogi.

Potwierdzam zgodność mapy z oryginałem mapy do celów projektowych  
mgr inż. Bogusław Rysak  
ZAP/0098/PWOE/04

Nazwa i adres inwestycji		Porawa bezpieczeństwa ruchu na drodze powiatowej nr 3126Z dz. nr 69, obręb Przybiernowo, jedn. ew. gmina Brojce	
Inwestor		Zarząd Dróg Powiatowych ul. Piłsudskiego 18, 72-300 Gryfice	
Tytuł i skala		Projekt zagospodarowania terenu 1 : 500	
Gryfice, maj 2021 r.		Program: ACAD 2008 LT/PL	
Funkcja	Imię i nazwisko	Nr upr.	Podpis
Projektant	Bogusław Rysak	ZAP/0098/PW0E/04	1